

網站：台灣記憶

<https://memory.ncl.edu.tw/index>

國家圖書館蒐集典藏了相當豐富的臺灣文獻史料，如日治時期臺灣明信片、各地老照片、舊籍、地方志、古書契、碑碣拓片等。為妥善保存臺灣歷史記憶，配合數位化發展，建置了「臺灣記憶Taiwan Memory」系統，希望透過系統的建立，數位典藏有關臺灣的歷史文獻，並分析建置數位物件的詮釋資料，以達資源分享與利用的目的。「臺灣記憶」系統內含圖書文獻、史料、圖像及歷史人物等珍貴資料，經過數位化處理及規格化詮釋分析後，各類型資料分別以地理位置、時間軸與主題等不同面向呈現有關臺灣的記憶。該系統自2016年起更新

花蓮縣書法學習網

說明

啼霜滿天

選項：

A4直

▼

紅新九宮格

▼

適中

▼

實心黑

cwT

立地

出頭伸腳

左小右大

左右等大

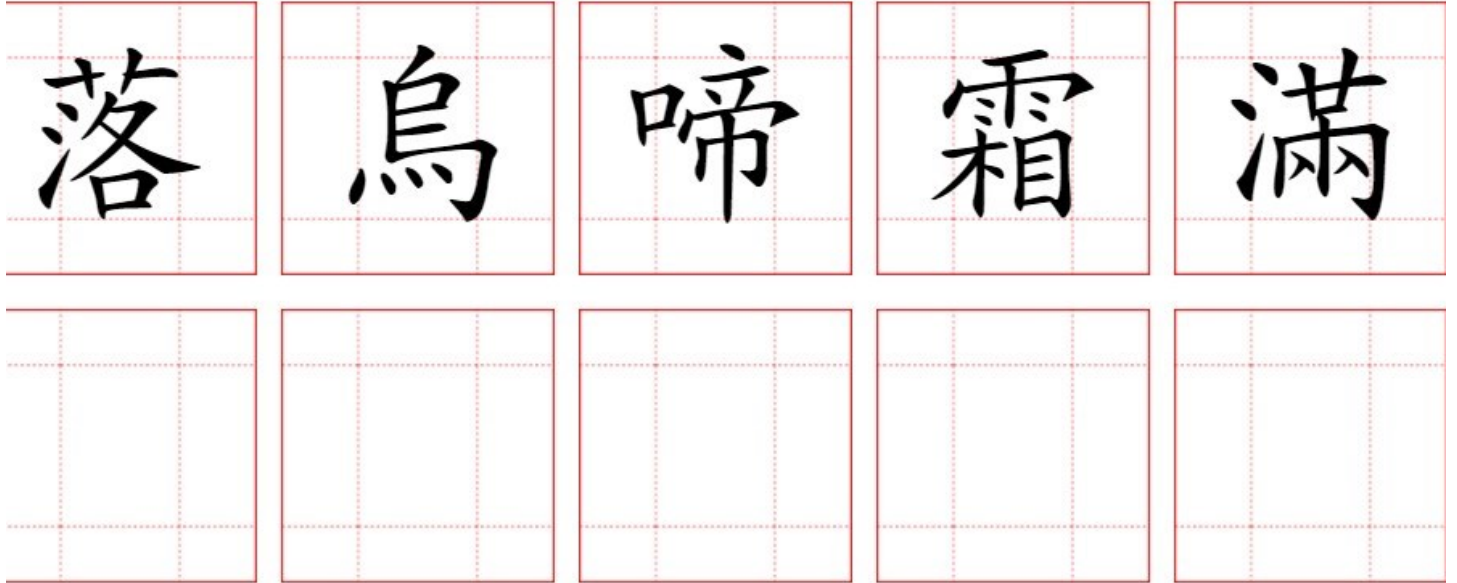
左大右小

均間

字體縮小

預設大小

提醒：列印時請勾選「列印背景圖案」，格子才會列印出來。



網站：花蓮縣書法網

<https://new9.hlc.edu.tw/index15.asp>

這篇要分享一個我無意間發現的免費線上列印中文字練習格網頁，它可以設定文字後列印出自己想要的練習格，這是由花蓮縣志學國小陳立輝校長建置的書法網站，網頁標題是花蓮縣書法學習網，我實際在這個網頁上操作之後，發現它真的很實用；如果你需要印出中文字或注音符號的書寫練習格，並且希望可以自己設定文字，那麼這個網頁就非常適合，所以今天我就來寫這篇記錄與分享。


令人驚嘆的免費圖片和免版稅庫存圖片

我們的才華橫溢的社區分享了超過190萬種高品質的圖片，視頻和音樂。

🔍 搜索圖像，向量和視頻

圖片 ▾

流行圖片：新年，背景，自然，冬季，愛情，金錢，商業，食品，花卉，煙花，天空，雪



pixabay啵棒教學資源

<https://pixabay.com/>

您可以在任何地方使用的免費圖像，視頻和音樂

png是一個充滿活力的創意社區，可以共享免費的版權圖片，視頻和音樂。所有內容均根據“PNG許可”進行發布，這使它們可以安全使用，而無需徵求許可或歸功於藝術家，甚至出於商業目的。

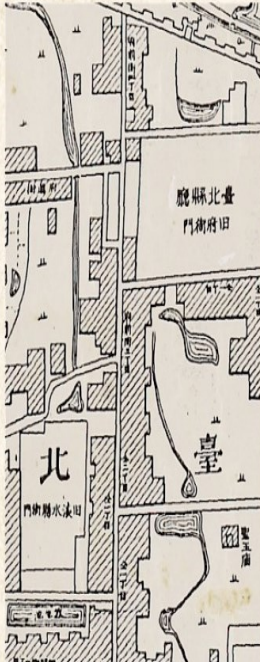


臺灣百年歷史地圖



地理資訊科學研究專題中心
Center for GIS, RCHSS, Academia Sinica

臺北



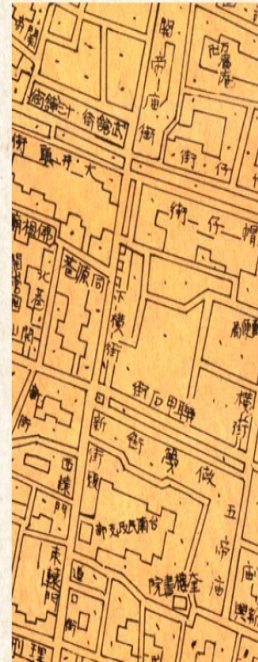
臺中



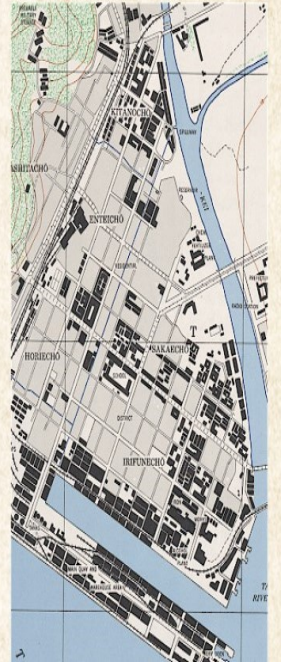
臺灣



臺南



高雄



臺灣百年歷史地圖

<http://gisrv4.sinica.edu.tw/gis/twhgis/>

「台灣百年歷史地圖」之外，也針對台灣主要城市分別建立大比例尺應用系統，其中包括：「臺北」、「臺中」、「臺南」及「高雄」百年歷史地圖，為便於使用者記憶，將上述相關系統彙整成單一入口網站。



1. RANUNCULACEÆ
Crowfoot



2. DILLENACEÆ
Dillenia



3. MAGNOLIACEÆ
Magnolia



4. ANONACEÆ
Custard-Apple



5. MENISPERMACEÆ
Moon-Seed



網站: shoppingdesign

[https://www.shoppingdesign.com.tw/
post/view/4558?ver=ab](https://www.shoppingdesign.com.tw/post/view/4558?ver=ab)

19 世紀插畫家 Elizabeth Twining 的植物圖鑑，現在已免費開放在 Internet Archive 閱覽。此外，還有設計師 Nicholas Rougeux 推出的數位修復版！

法布爾昆蟲記全十集 線上看

科技大觀園 - 1/10



- ▶



中字完整版
法布爾昆蟲記 45:42
昆蟲真的有所謂的'天敵'嗎?

激昂的生命 | 蜜蜂的螫針真的是刺進獵物自己也死亡了嗎? 而這些獵物真的...

國家地理 National Geographic
- 2



中字完整版
法布爾昆蟲記 47:59
黃金龜 古埃及人敬

激昂的生命 | 以糞便為家的黃金龜竟然也有工作SOP分布圖, 牠們的種類與...

國家地理 National Geographic
- 3



中字完整版
法布爾昆蟲記 48:08
有著狗獾外表的牠

激昂的生命 | 幫忙清理生物遺骸的埋葬蟲, 腐食性昆蟲聚集的這個死亡之軀...

國家地理 National Geographic
- 4



中字完整版
法布爾昆蟲記 47:55
蜜蜂的蜂巢竟然是用紙做的!!

激昂的生命 | 蜜蜂的蜂巢竟然是用紙做的!! 更有一種只愛獨居堅持不合住...

國家地理 National Geographic
- 5



中字完整版
法布爾昆蟲記 47:49
這大塊頭竟敢攻擊

激昂的生命 | 身體比同伴大近500倍的兵蟻, 在掠食時往往擔任最後致命攻...

國家地理 National Geographic
- 6



中字完整版
法布爾昆蟲記 47:13
沫蟬 樹叢間大胃口

激昂的生命 | 森林樹叢間的口水絕對不是人為! 这回近距離帶你來看看真兇...

國家地理 National Geographic
- 

中字完整版
法布爾昆蟲記 46:44
昆蟲真的有所謂的'天敵'嗎?

激昂的生命 | 夏日裡昆蟲的和聲交響

國家地理 National Geographic



法布爾昆蟲記

https://www.youtube.com/playlist?list=PLBuQVUs7G_zhpwuVvZXBKTdUMtnmuhCS

在 YouTube 上觀看「法布爾昆蟲記全十集 線上看」

台灣雲端書庫
首創「準公共借閱權電子書平台」
[首頁](#)
[FACEBOOK](#)
[關於台灣雲端書庫](#)
[APP下載](#)

分類
新書上架
熱門借閱
活動快訊
榮耀與肯定
會員登入
註冊

習慣、收納、善良、財經、柯南、科學人、跑步

台灣雲端書庫@國臺圖
萬本電子書/雜誌 免費借閱
每人每月10點(不累計) 一年共120點
點我前往

首次造訪，必讀！

您現在位於「台灣雲端書庫」官網

若您辦過縣市圖的借閱證，歡迎免費使用「台灣雲端書庫@縣市」

只要您辦過台灣地圖上所標示的縣市圖書館借閱證，就享有該市圖雲端書庫提供的免費借閱電子書服務，請立即點選縣市標記！

請參閱FAQ常見說明



台灣雲端書庫

<https://www.ebookservice.tw/>

首創[公共借閱權電子書平台]。

只要您辦過台灣地圖上所標示的縣市圖書館借閱證，就享有該市圖雲端書庫提供的免費借閱電子書服務，請立即點選縣市標記！



「漢籍全文資料庫計畫」的建置肇始於民國七十三年，為「史籍自動化」計畫的延伸，開發的目標是為了收錄對中國傳統人文研究具有重要價值的文獻，並建立全文電子資料庫，以作為學術研究的輔助工具。「漢籍全文資料庫」是目前最具規模、資料統整最為嚴謹的中文全文資料庫之一。

資料庫內容包括經、史、子、集四部，其中以史部為主，經、子、集部為輔。若以類別相屬，又可略分為宗教文獻、醫藥文獻、文學與文集、政書、類書與史料彙編等，三十餘年來累計收錄歷代典籍已達一千三百四十九種（**新增書目**），七億五千四百二十萬字，內容幾乎涵括了所有重要的典籍。計畫往後將以原建置書目為中心，逐年增設主題，並擴增系統功能，尚期為專家、學者以及愛好文化人士，提供品質更優良的電子文獻，以及更完備的檢索工具。

The project for the Scripta Sinica database began in 1984. The first aim of this project was to digitize all documents essential to research in traditional Sinology. Secondly, a full-text database was established for academic research. Until present, Scripta Sinica is the largest Chinese full text database to encompass an enormous breadth of historical materials of this scale.

More than 1,349 titles (**new titles**) and 754,200,198 characters of materials pertaining to the traditional Chinese classics have been included in the database and have been categorized with meticulous care. The Scripta Sinica database contains almost all of the important Chinese classics, especially those related to Chinese history. In the future, we will continue with the digitalization of more historical materials, and add **new features** to the system. We hope to provide scholars, students, and the general public with an excellent full-text database and search engine for the study of Chinese history and culture.

授權使用新增「文本比對」、「文本閱讀」、「文本分析」功能。

引用本網站資源，請註明資料出處。



漢籍電子文獻資料庫

<http://hanchi.ihp.sinica.edu.tw/ihp/hanji.htm>

「漢籍全文資料庫計畫」的建置肇始於民國七十三年，為「史籍自動化」計畫的延伸，開發的目標是為了收錄對中國傳統人文研究具有重要價值的文獻，並建立全文電子資料庫，以作為學術研究的輔助工具。「漢籍全文資料庫」是目前最具規模、資料統整最為嚴謹的中文全文資料庫之一。



台灣當代藝術資料庫

[https://tcaaarchive.org/?
lang=ch](https://tcaaarchive.org/?lang=ch)

「台灣當代藝術資料庫」以一個雲端平台成為台灣當代藝術的脈絡梳理與自我展現的最佳工具與載體，由社團法人台灣視覺藝術協會(The Association of the Visual Art in Taiwan, AVAT)自2013年7月籌畫建置，所規劃的項目和蒐錄資料已逐漸涵蓋台灣當代藝術類型發展，並定位為免費提供公眾使用的線上整合型平台，進行雲端國際連結，向國際藝壇即時且具體地呈現台灣藝術的當代性發展，有助於學術研究發展和策展實務。



圓夢繪本資料庫
Picture Book Database

繪本瀏覽

依繪本特色 ^

學生創作

地方特色

優賞作品

依繪本主題 v

依適讀年齡 v

依語言 v

瀏覽紀錄

公告訊息

常見問題

關於我們

請輸入關鍵字

搜尋

公告訊息

2018/08/30 [恭賀!!!本館圓夢繪本資料庫獲第42屆金鼎獎]

本資料庫與熊熊數位文化有限公司聯手合作，榮獲第42屆金鼎獎（政府出版品類），歡迎您可直接點擊首頁或各分類繪本進行閱覽。

繪本推薦

新進繪本

臺灣風情

衛生保健

動畫繪本



Who is the Winner?

學生創作

語言 | 英文

來源 | 靜修中學

適讀年齡 | 10-12歲 13-15歲 16歲以上



圓夢繪本

<https://storybook.nlpi.edu.tw/>

圓夢繪本資料庫以「為自己圓一個繪本創作的夢」為主要目標，並以「原創精神」為特色，打造繪本創意作品交流園地與作品展示舞台。100年12月建置上線，初期主要收錄學生繪本作品，103年起擴大收錄地方特色繪本及得獎繪本作品，至今繪本數量超過1054種。

國家圖書館

網站地圖 | 關於本站 | 意見信箱 | English | 回首頁

臺北學研究主題資料庫

Taipei Studies System

瀏覽服務 | 查詢服務 | 熱門推薦 | 特色主題館

全站搜尋 請輸入關鍵字 搜尋 進階查詢

特色主題館

捷運生活圈

臺北捷運系統目前通車營運的六條捷運系統包括木柵線、淡水線、新店線、中和線、南港線及板橋線，每日有近百萬旅次的運量，往返穿梭於臺北縣市間，大臺北捷運生活圈已隱然成型，捷運沿線流動的人潮除帶動附近商機、活絡許多消費暨遊憩場所，台北人的生活因捷運文化而改變，更因都市交通、景觀的改善，進而提升整體生活水平，使大臺北煥發出國際化都市的光采。

圖書選粹

明治橋 (今中山橋)
日治時期(1895-1945)
台北市文獻委員會

相關連結

知識之窗

臺灣鄉土書目

推薦書刊

建醮
認識臺灣[錄影帶]: 寺廟篇
將軍.下營.六甲.大坑之旅
臺北市大自然戶外教室--溫泉硫磺的故鄉:大磺嘴
北海岸.淡水

熱門書刊

認識臺灣[錄影帶]: 寺廟篇
建醮
將軍.下營.六甲.大坑之旅
臺北市大自然戶外教室--溫泉硫磺的故鄉:大磺嘴
淡水河流域河港水運史

「Adobe Flash Player」遭到封鎖

台北市
松山區 信義區 大安區 中山區 中正區
大同區 萬華區 文山區 南港區 內湖區
士林區 北投區

台北縣
板橋市 三重市 中和市 永和市 新莊市
新店市 樹林市 鶯歌鎮 三峽鎮 淡水鎮
汐止市 瑞芳鎮 土城市 蘆洲市 五股鄉
泰山鄉 林口鄉 深坑鄉 石碇鄉 坪林鄉
三芝鄉 石門鄉 八里鄉 平溪鄉 雙溪鄉
貢寮鄉 金山鄉 萬里鄉 烏來鄉



台北學研究主題資料庫

<http://taipei.doc.ncl.edu.tw/tntaipei/index.jsp>

本資料庫收錄臺北市、臺北縣各鄉鎮相關圖書文獻資源，主題包括：台北歷史、宗教信仰、地方人物、文化、古蹟、建築、地方產業、景點、地形、地質等主題內容；資料類型包括：圖書、期刊、博碩士論文、視聽資料、地圖等。民眾可透過瀏覽方式點閱所需資訊，並可利用題名、著者、關鍵詞等查詢臺北市、臺北縣各鄉鎮之相關資訊資源，期成為研究臺北地方之人、事、時、地、物之重要資料庫。